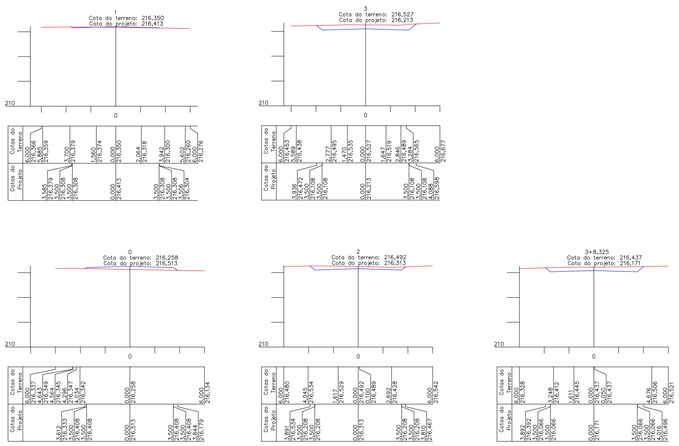

SEÇÕES TRANSVERSAIS
RUA SEBASTIÃO MENDES T2

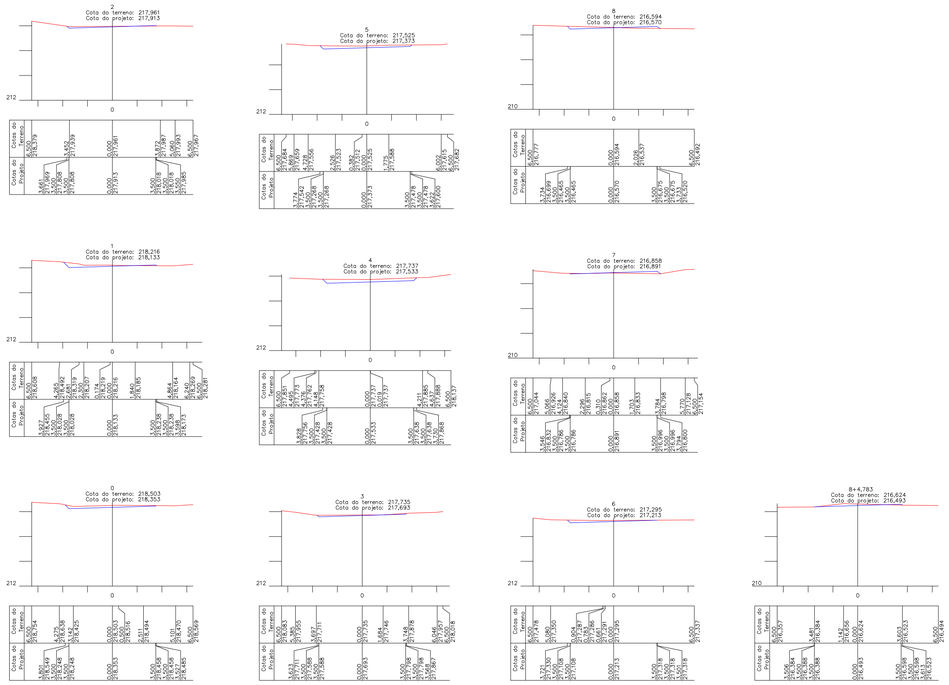

SEÇÕES TRANSVERSAIS
RUA RENOVATO DE ARAÚJO

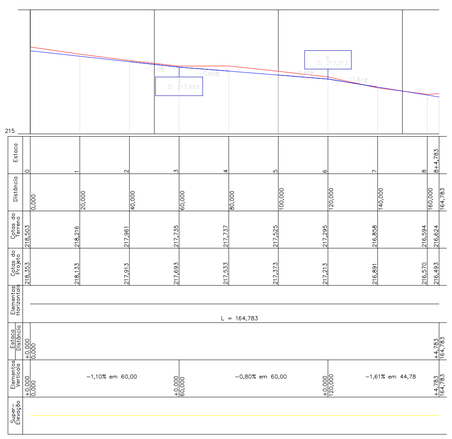

PERFIL LONGITUDINAL
RUA RENOVATO DE ARAÚJO

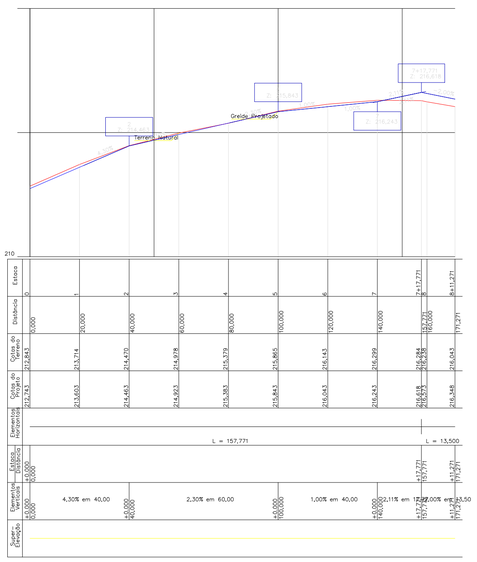

PERFIL LONGITUDINAL
RUA MARINETE COSTA MARINHO T1



SEÇÕES TRANSVERSAIS
RUA MARINETE COSTA MARINHO T1

PROJETO GEOMÉTRICO

FOLHA: **2/2**

NATUREZA:
PAVIMENTAÇÃO ASFÁLTICA EM TST, COM DRENAGEM SUPERFICIAL, CALÇADA E SINALIZAÇÃO VIARIAS EM VARIA RUAS NO MUNICÍPIO

LOCAL:
RUA ISABEL CARDOSO DA SILVA, RUA SÃO SEBASTIÃO MENDES, RUA RENOVATO DE ARAÚJO E RUA MARINETE COSTA MARINHO.

LOTEAMENTO/BAIRRO: DISTRITO INDÚSTRIAL SANTO ANTÔNIO
ZONA: URBANA
USO: INDUSTRIAL
MUNICÍPIO: COLINAS DO TOCANTINS
ESTADO: TOCANTINS
CONVÊNIO: 983876/2025/MCIDADES/CAIXA

PROPIETÁRIO:
PREFEITURA MUNICIPAL DE COLINAS DO TOCANTINS

DATA: 10/2025
ESCALA: INDICADA

JOSEMAR CARLOS CASARIN:39910067072
Assinado digitalmente por JOSEMAR CARLOS CASARIN:39910067072
Localização:
Data: 2026.02.04 16:16:49-03'00'
Foxit PDF Reader Versão: 2023.2.0

PROPRIETÁRIO:PREFEITURA MUNICIPAL DE COLINAS DO TOCANTINS/TO
CNPJ:01.795.483/0001-20

WEBERSON DE SOUSA CARVALHO:01298614139
Assinado digitalmente por WEBERSON DE SOUSA CARVALHO:01298614139
Localização:
Data: 2026.02.05 22:24:05 -03'00'

AUTOR DO PROJETO: WEBERSON DE SOUSA CARVALHO
CREA: 336.716/D-TO ENGENHEIRO CIVIL

QUADRO DE ÁREAS

Pavimento em TST	6.530,57 m²
Meio-fio	1.653,70 m
Sarjeta	1.395,00 m
Calçada	4.411,26 m²

CONTEÚDO

PERFIS LONGITUDINAL;
SEÇÕES TRANSVERSAIS;

DEFERIMENTO

DESENHO: REGILENE RODRIGUES BORGES